



CALENDARIO 2022

GRUPPO GIOVANILE



2022



Anello Bric del Dente,
cascata del Serpente

Anello Cima del Bonom


Punta Verzel



Sentiero del Pellegrino Noli
Varigotti

Punta 4 Sorelle

Breithorn Occidentale



2022



Punta Sulè

31 LUG, DOM

7 AGO, DOM

Punta Malta

Tete de la Frema (Francia)

28 AGO, DOM

3-4 SET, DOM

Punta Charra Passo della
Sanità

Punta Roma

11 SET, DOM

18 SET, DOM

Monte Malamot

Monte Losetta (feat. GEAT)

25 SET, DOM

2 OTT, DOM

Monte Palon

Albergian

9 OTT, DOM

16 OTT, DOM

Rocca Maritano

Lago di Loie e Vallone di
Bardoney

23 OTT, DOM

30 OTT, DOM

Sentiero dei Mufloni
in Valchiusella

2022



Anello Neive - Barbaresco



13 NOV, DOM

20 NOV, DOM

Cammino Romanico/Anello
Abbazia Vezzolano

PANORAMICA GITE



BIVACCO BOARELLI



PARTE DELLA VIA STORICA PER LA SALITA AL MONVISO, SI INCONTRA PARTENDO DALLA FRAZIONE DI CASTELLO, A PONTECHIANALE. IL BIVACCO È DEDICATO AD ALESSANDRA BOARELLI, PRIMA DONNA A SALIRE SULLA VETTA DEL MONVISO.

PUNTA 4 SORELLE



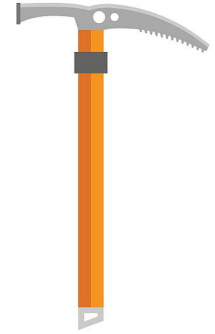
LA MONTAGNA SI TROVA SUL CONFINE ITALO-FRANCESE TRA LA PROVINCIA DI TORINO E LE ALTE ALPI. È COLLOCATA NELLA CONCA DI BARDONECCHIA E AL TERMINE DELLA CATENA DEI RE MAGI, CATENA CHE SEPARA LA VALLE DELLA RHO DALLA VALLE STRETTA

MONTE ROBINET



SULLA VETTA VI SONO UNA CAPPELLA ERETTA NEL 1900 E UN PICCOLO BIVACCO ADIACENTE DI 5 POSTI LETTO CON CORRENTE ELETTRICA DERIVANTE DA UN GENERATORE FOTOVOLTAICO.

BREITHORN OCCIDENTALE




IL BREITHORN OCCIDENTALE (4.165 M) È LA VETTA PIÙ ALTA DEL MONTE BREITHORN, CLASSICA SALITA DEI 4000 DEL MONTE ROSA. SI TROVA NEL GRUPPO DEL MONTE ROSA NELLE ALPI PENNINE; È COLLOCATO LUNGO LA LINEA DI CONFINE TRA L'ITALIA (VALLE D'AOSTA) E LA SVIZZERA (CANTON VALLESE).

GRIVOLA PUNTA NERA



LA PUNTA NERA DELLA GRIVOLA (POINTE NOIRE DE LA GRIVOLA IN FRANCESE, 3.683 M, DETTA ANCHE PIÙ SEMPLICEMENTE PUNTA NERA O POINTE NOIRE) È UNA MONTAGNA DEL MASSICCIO DEL GRAN PARADISO CHE SI TROVA IN VALLE D'AOSTA.

PUNTA SULÈ



LA VIA DI SALITA PIÙ COMUNE È QUELLA CHE DAL LAGO DI MALCIAUSSIA SALE AL PIAN SULÈ (2.530 M) E RAGGIUNGE LA MONTAGNA, SEGUENDONE LA PIETROSA CRESTA SUD-OCCIDENTALE. IL PERCORSO, ANCHE SE PIUTTOSTO LUNGO (CIRCA 1.600 METRI DI DISLIVELLO), NON RICHIEDE PARTICOLARI ABILITÀ ALPINISTICHE.


PUNTA ROMA



È UNA DELLE PUNTE DELLA CRESTA NORD DEL GRUPPO DEL MONVISO, SULLA LINEA DI CONFINE TRA FRANCIA E ITALIA. SULLE CARTE FRANCESI È INDICATA COME POINTE DE ROME CON UN'ALTEZZA DI 3069 M.

SALITA ALPINISTICA F (FACILE) MA MAI BANALE.

MONTE MALAMOT



2 917 M S.L.M. IL MONTE MALAMOT (2.917 M S.L.M.), NOTO SULLA CARTOGRAFIA FRANCESE COME POINTE DROSET, È UNA MONTAGNA DELLE ALPI COZIE (SOTTOSEZIONE DELLE ALPI DEL MONCENISIO).

NUMEROSE LE FORTIFICAZIONI ITALIANE PREBELLICHE PRESENTI IN LOCO.

MONTE PALON



IL MONTE PALON È UNA MONTAGNA DELLE ALPI GRAIE ALTA 2.965 M. SI TROVA TRA LA VALLE DI SUSA E LA VALLE DI VIÙ (LA PIÙ MERIDIONALE DELLE VALLI DI LANZO) E INTERESSA I COMUNI DI USSEGLIO E MOMPANTERO.

DALLA SUA CIMA SI GODE DI UNA VISTA SPETTACOLARE SUL ROCCIAMELONE.

MONTE ALBERGIAN



IL MONTE ALBERGIAN (3.041 M) È UNA MONTAGNA DELLE ALPI DEL MONGINEVRO. IL SUO NOME POTREBBE DERIVARE DA QUELLO DELLA POPOLAZIONE CELTICA DEGLI EGYANS A SIGNIFICARE "ALTO MONTE DEGLI EGINI" (ALBERG-EGYAN) NEL LORO ANTICO LINGUAGGIO. SECONDO UN'ALTRA IPOTESI, IL NOME DELLA MONTAGNA DERIVEREBBE DALLA DIVINITÀ SOLARE ROMANA GIANO.



GRAZIE A TUTTI!

